








-  Tuulivoimaloiden alue
-  Huoltopiha (nostokenttä ja kokoamisalue), murskepinta
-  Apunostoalue voimalan rakennusvaiheessa, alue palautuu metsätalousmaaksi rakennusvaiheen jälkeen
-  Tasattava työnaikainen varastointi-/nostoalue, alue palautuu metsätalousmaaksi rakennusvaiheen jälkeen
-  Puusto poistetaan voimalan rakennusvaiheessa, alue palautuu metsätalousmaaksi rakennusvaiheen jälkeen
-  Suunniteltu pinnantasaus
-  Luonnon monimuotoisuuden kannalta erityisen tärkeä alue. Metsälain (1093/1996) 10 § mukainen kohde. Aluetta ei saa muuttaa niin, että alueen ominaispiirteiden säilyminen vaarantuu. Maisemaa muuttavaa toimenpidettä ei saa suorittaa ilman maankäyttö- ja rakennuslain 128 §:ssä tarkoitettua lupaa.

Tuulivoimalan ympäristön kuivatus ja pintavesien johtaminen suunnitellaan yksityiskohtaisesti rakennussuunnittelun yhteydessä.

Voimalapaikka 6 (ETRS89-TM35fin / N2000)

- sijainti: X=382576,3 Y=7161665,8
- perustamiskorkeus +35,50 m
- suurin korkeus +285,50 m

Kaupunginosa/Kylä				Kortteli/Tila		Tontti/rno		Viranomaisten merkintöjä		
				22:0, 1:184						
Rakennuksen numero/Rakennusten numerot/Rakennustunnus/Rakennustunnukset										
VOIMALA_6										
Rakennustoimenpide				Piiirustuslaji			Juoks.no			
UUDISRAKENNUS				PÄÄPIIRUSTUS						
Rakennuskohde				Piiirustuksen sisältö			Mittakaavat			
Puhuri Oy				Asemapiirustus			1:1000			
Ketunperän tuulivoimapuisto										
RAAHE										
FCG				FCG Finnish Consulting Group Oy Elektronikkatie 6, 90590 Oulu Puh. 0104090 www.fcg.fi			Suunnittelu- ja piirustuksen numero		Muutos	
				ARK		P36056P002		306		
Tiedosto										
Q:\Oul\P274\P27434_Puhuri_Ketunpera_RL_YMP\...										
Päiväys		24.6.2021		Suunn./Piirt.		Kari Kreuz, DI		A		
Pääsuunn.		Kai Tolonen, arkkitehti SAFA		Tarkastaja		Leila Väyrynen		S		
Hyv.		Tuomas Ylimaula		Yhteyshenkilö		Tuomas Ylimaula				