






-  Tuulivoimaloiden alue
-  Huoltopiha (nostokenttä ja kokoamisalue), murskepinta
-  Apunostoalue voimalan rakennusvaiheessa, alue palautuu metsätalousmaaksi rakennusvaiheen jälkeen
-  Tasattava työnaikainen varastointi-/nostoalue, alue palautuu metsätalousmaaksi rakennusvaiheen jälkeen
-  Puusto poistetaan voimalan rakennusvaiheessa, alue palautuu metsätalousmaaksi rakennusvaiheen jälkeen
- +xx,xx Suunniteltu pinnantasaus

Tuulivoimalan ympäristön kuivatus ja pintavesien johtaminen suunnitellaan yksityiskohtaisesti rakennussuunnittelun yhteydessä.

Voimalapaikka 5 (ETRS89-TM35fin / N2000)

- sijainti: X=382253,7 Y=7162074,5
- perustamiskorkeus +32,50 m
- suurin korkeus +282,50 m

| | | | |
|---|------------------------------|---------------|---|
| | | | |
| | | | |
| Kaupunginosa/Kylä | Kortteli/Tila | Tontti/rno | Viranomaisten merkintöjä |
| | 22:0, 16:32 | | |
| Rakennuksen numero/Rakennusten numerot/Rakennustunnus/Rakennustunnukset | | | |
| VOIMALA_5 | | | |
| Rakennustoimenpide | Piirustuslaji | Juoks.no | |
| UUDISRAKENNUS | PÄÄPIIRUSTUS | | |
| Rakennuskohde | Piirustuksen sisältö | Mittakaavat | |
| Puhuri Oy | Asemapiirustus | 1:1000 | |
| Ketunperän tuulivoimapuisto | | | |
| RAAHE | | | |
| Suunnittelualue, työnnumero ja piirustuksen numero | | | Muutos |
|  FCG Finnish Consulting Group Oy Elektroniikkatie 6, 90590 Oulu Puh. 0104090 www.fcg.fi | | | ARK P36056P002 305 Tiedosto Q:\Oul\P274\P27434_Puhuri_Ketunpera_RL_YMP\... |
| Päiväys | 24.6.2021 | Suunn./Piirt. | Kari Kreis, DI |
| Pääsuunn. | Kai Tolonen, arkkitehti SAFA | Tarkastaja | Leila Väyrynen |
| Hyv. | Tuomas Ylimaula | Yhteyshenkilö | Tuomas Ylimaula |
| | | | A |
| | | | S |