








-  Tuulivoimaloiden alue
-  Huoltopiha (nostokenttä ja kokoamisalue), murskepinta
-  Apunostoalue voimalan rakennusvaiheessa, alue palautuu metsätalousmaaksi rakennusvaiheen jälkeen
-  Tasattava työnaikainen varastointi-/nostoalue, alue palautuu metsätalousmaaksi rakennusvaiheen jälkeen
-  Puusto poistetaan voimalan rakennusvaiheessa, alue palautuu metsätalousmaaksi rakennusvaiheen jälkeen
- +xx,xx Suunniteltu pinnantasaus
-  Kaivosalue. Alueella saa harjoittaa kaivostoimintaa kaivos- ja ympäristöluvan mukaisesti.
-  Ohjeellinen pintavalutuskenttä.

Tuulivoimalan ympäristön kuivatus ja pintavesien johtaminen suunnitellaan yksityiskohtaisesti rakennussuunnittelun yhteydessä.

Voimalapaikka 1 (ETRS89-TM35fin / N2000)

- sijainti: X=382929,2 Y=7162920,6
- perustamiskorkeus +30,00 m
- suurin korkeus +280,00 m

Rev A. 24.9.2021 KKr. Korjattu naapurikiinteistön kiinteistötunnus 678-412-42-290.

Kaupunginosa/Kylä				Kortteli/Tila	Tontti/rno	Viranomaisten merkintöjä
				42:297, 9:47		
Rakennuksen numero/Rakennusten numerot/Rakennustunnus/Rakennustunnukset						
VOIMALA_1						
Rakennustoimenpide				Piirustuslaji	Juoks.no	
UUDISRAKENNUS				PÄÄPIIRUSTUS		
Rakennuskohde				Piirustuksen sisältö	Mittakaavat	
Puhuri Oy				Asemapiirustus	1:1000	
Ketunperän tuulivoimapuisto						
RAAHE						
FCG				FCG Finnish Consulting Group Oy Elektronikkatie 6, 90590 Oulu Puh. 0104090 www.fcg.fi	Suunnitteluala, työnnumero ja piirustuksen numero	Muutos
				ARK P36056P002 301	A	
Tiedosto						
Q:\Oul\P274\P27434_Puhuri_Ketunpera_RL_YMP\...						
Päiväys	24.6.2021			Suunn./Piirt.	Kari Kreuz, DI	A
Pääsuunn.	Kai Tolonen, arkkitehti SAFA			Tarkastaja	Leila Väyrynen	
Hyv.	Tuomas Ylimaula			Yhteyshenkilö	Tuomas Ylimaula	S